



Le fidèle protecteur



Chapelle Saint-Roch à Oudezele.

En ces terres flamandes très pieuses et très croyantes, il n'est pas rare de croiser au détour d'un chemin des chapelles, des calvaires ou même des niches incrustées à la façade d'une maison.



Saint-Roch.

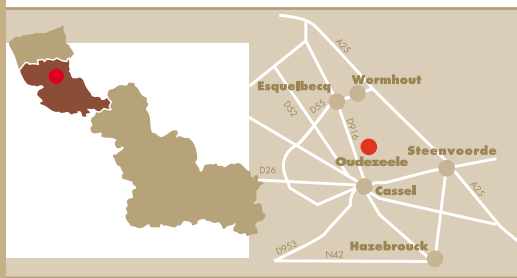
Oudezele n'échappe pas à la règle et compte, en plus de son église de la Décollation-Saint-Jean-Baptiste, quatre chapelles. L'une des plus vénérées est celle consacrée à Saint-Roch. Ce dernier, le plus souvent représenté accompagné d'un ange gardien et d'un chien, fut longtemps invoqué en protecteur des épidémies, particulièrement la peste. La légende raconte que ce pèlerin en route vers Rome, au moment où l'Italie au XIV^e siècle subissait les ravages de la peste, se dévoua au service des pestiférés.

Eglise-Halle d'Oudezele.



à PIED dans le NORD

Cœur de Flandre



Toutes les informations pratiques mentionnées couvrent un périmètre de 10 km autour du circuit.

Activités et curiosités

Bavinchove : Les Ecuries du Pays de Cassel (06.63.85.43.21).

Cassel : Visite du moulin « Casteel Meulen » ; visites guidées et contées de la ville en saison, galerie de l'Hôtel d'Halluin (03.28.40.52.55).

Esquelbecq : Brasserie Thiriz (03.28.62.88.44) ; balades à dos d'ânes (03.28.62.88.57) ; la Maison du Westhoek (03.28.62.88.57) ; atelier de poterie (03.28.20.73.82) ; visite guidée de l'église Saint-Folquin et de son clocher ; site de la Plaine au Bois (03.28.62.88.57).

Godewaersvelde : Musée de la vie frontalière (03.28.42.08.52).

Noordpeene : Anes en Flandre (03.21.12.10.79)

Steenvoorde : La Maison des Automates (03.28.48.15.95 ou 06.74.30.43.08).

Terdegem : Moulin de la Roome (06.85.01.92.02) ; le « Steenmeulen, musée rural flamand » (03.28.48.16.10).

Wormhout : Musée Jeanne Devos, moulin Deschodt (03.28.62.81.23) ; Centre Education Nature du Houtland (03.28.65.76.00).

Manifestations annuelles

Cassel : Carnaval d'hiver en février ; carnaval d'été avec les Géants le lundi de Pâques ; « Cassel Cornemuses » en juin ; Fête du moulin « Casteel Meulen » en juillet ; Festival du conte fin juillet-début août, Fête de la moto en août (03.28.40.52.55).

Esquelbecq : « Patate Feest » en août (03.28.62.88.57).

Godewaersvelde : Fête du cochon en août (03.28.42.54.01) ; Fête de la Saint-Hubert en octobre (03.28.43.81.00).

Noordpeene : Fête de l'âne en mai ; Marché des produits du terroir en août (03.28.40.52.55).

Oudezele : Fête du Cheval et de l'Aubépine.

Sainte-Marie-Cappel : Festival international de la Bière en septembre (03.28.40.52.55).

Steenvoorde : Carnaval d'été international en avril (03.28.43.32.16) ; « Mee Feest » en mai ; Fête du houblon en octobre (03.28.42.97.98)

Wormhout : Carnaval en mars ; « Bloemen Feest » en mai (03.28.62.81.23).

« Les Rendez-vous nature »

Découvrez la faune, la flore, le patrimoine du département grâce aux sorties guidées gratuites du Conseil Général du Nord (brochure disponible au 03.20.57.59.59).

« Retables de Flandre » :

Les églises flamandes renferment d'extraordinaires retables, visites guidées sur RDV (03.28.68.69.78).

Hébergements-Restauration

Pour des hébergements et lieux de restauration, informations et brochures disponibles dans les Offices du Tourisme et au CDT Nord. Pour réserver à la « dernière minute » un hôtel ou une chambre d'hôtes « Résa Chambres » (0.892.16.18.20)

Renseignements

Office de Tourisme de Cassel : 03.28.40.52.55

Office de Tourisme de Wormhout : 03.28.62.81.23

Office de Tourisme d'Esquelbecq / Maison du Westhoek : 03.28.62.88.57

Renseignements complémentaires

Comité Départemental du Tourisme
6, rue Gauthier de Châillon - BP 1232 - 59013 LILLE Cedex - 03.20.57.59.59
Retrouvez toute l'information touristique sur le site du CDT : www.cdt-nord.fr où cette fiche de randonnée est également consultable et téléchargeable gratuitement.



à PIED dans le NORD

Cœur de Flandre



N° 5

Circuit de la Motte Féodale

Oudezele

(7,5 km - 2 h 30)

Bocage Flamand et marais Audomarois, au fil de l'Yser



Eglise d'Oudezele (grès ferrugineux).

Randonnée Pédestre

Circuit de la Motte féodale : 7,5 km

Durée : 2 h 30

Départ : Oudezele : parking de la salle des fêtes

Balises : jaune

Carte IGN : 2303 Est et 2403 Ouest

L'avis du randonneur :

Circuit praticable par tous au cœur d'un paysage bocager sauvegardé grâce à l'action de la commune et de l'association « Bien Vivre à Oudezele ». En période de pluie, certaines portions de l'itinéraire nécessitent le port de chaussures étanches.



Aubépine en fleurs.




Rédactrice : Aline Adcx - Création : Penez Edition - Lille

Credit Photos : 1 - 2 - 3 - 5 : P. Houzé - 4 : P. Cheuva.

Circuit de la Motte Féodale

(7,5 km - 2 h 30)

Départ : Oudezeele : parking de la salle des fêtes.

1 Quittez la place et suivez l'allée des Chênes à gauche de la place. Coupez la RD 218. Bien suivre le balisage .

2 Empruntez à droite la Rennyck Dreve. Prenez ensuite à gauche pour rejoindre la rue du Moulin.

3 Bifurquez à droite. En montant le long de la rue du Moulin, vue sur le Mont Cassel et le Mont des Récollets.

4 La butte dans la pâture face à l'extrémité du chemin supportait l'un des deux moulins du village dit « de la Coornhuysse ». A droite prenez la rue Verte. Sur la droite s'étendent les terres de l'ancienne seigneurie de la Coornhuysse dont le château s'élevait à l'emplacement de la ferme actuelle. Il fut démantelé comme de nombreux autres lors de la Révolution Française.

5 Chapelle Saint-Roch : sa construction date du XIX^e siècle mais sur les fondations d'un ancien édifice qui daterait de 1614, date à laquelle Oudezeele fut dévasté par la peste. Le chemin qui s'enfonce dans les taillis, et qui est maintenant une voie sans issue, est en fait l'ancienne route de Saint-Omer, qu'emprunta Guillaume d'Orange lors de son repli après la fameuse bataille de la Peene en

1677 (qui valut à notre région de Flandre Intérieure de devenir française). Poursuivez à droite sur le chemin empierré en direction de la ferme jusqu'à la Motte Féodale. **Ce chemin est privé : ne quittez pas le circuit balisé !** Coupez la RD 28.

6 Cet emplacement atteste de l'ancienneté du village. C'est un vestige de la féodalité. Il y a 1 000 ans, ces buttes de terre entourées d'eau sur lesquelles s'élevait une tour en bois étaient le seul moyen de défense contre les invasions des Normands notamment. Le site était encore complet jusqu'au début des années 1980. Il ne reste aujourd'hui que la motte dont une partie est excavée. Coupez plus loin la RD 218. La rue du Middel Houck que l'on emprunte maintenant tire son appellation de la transformation des terriers en cadastres après la Révolution et de l'abandon du nom des seigneuries pour d'autres appellations (Middel Houck = coin du milieu).

7 A la route, continuez à droite puis de suite à gauche, à l'intersection suivante.

8 Empruntez à droite l'une des nombreuses voies romaines qui partent de Cassel et parcourent la Flandre. Cette voie – la Steene straete – se prolonge vers Wylder en direction de la côte. Au temps de la colonisation Romaine, elles étaient empierrées non de pavés mais de pierres ferrugineuses. Tournez ensuite sur le premier chemin à droite en direction du village. Allez tout droit sur 1 km, tournez à droite, passez devant la chapelle Notre-Dame de Lourdes, puis empruntez le pont sur la becqque d'Oudezeele et retrouvez la place du village.

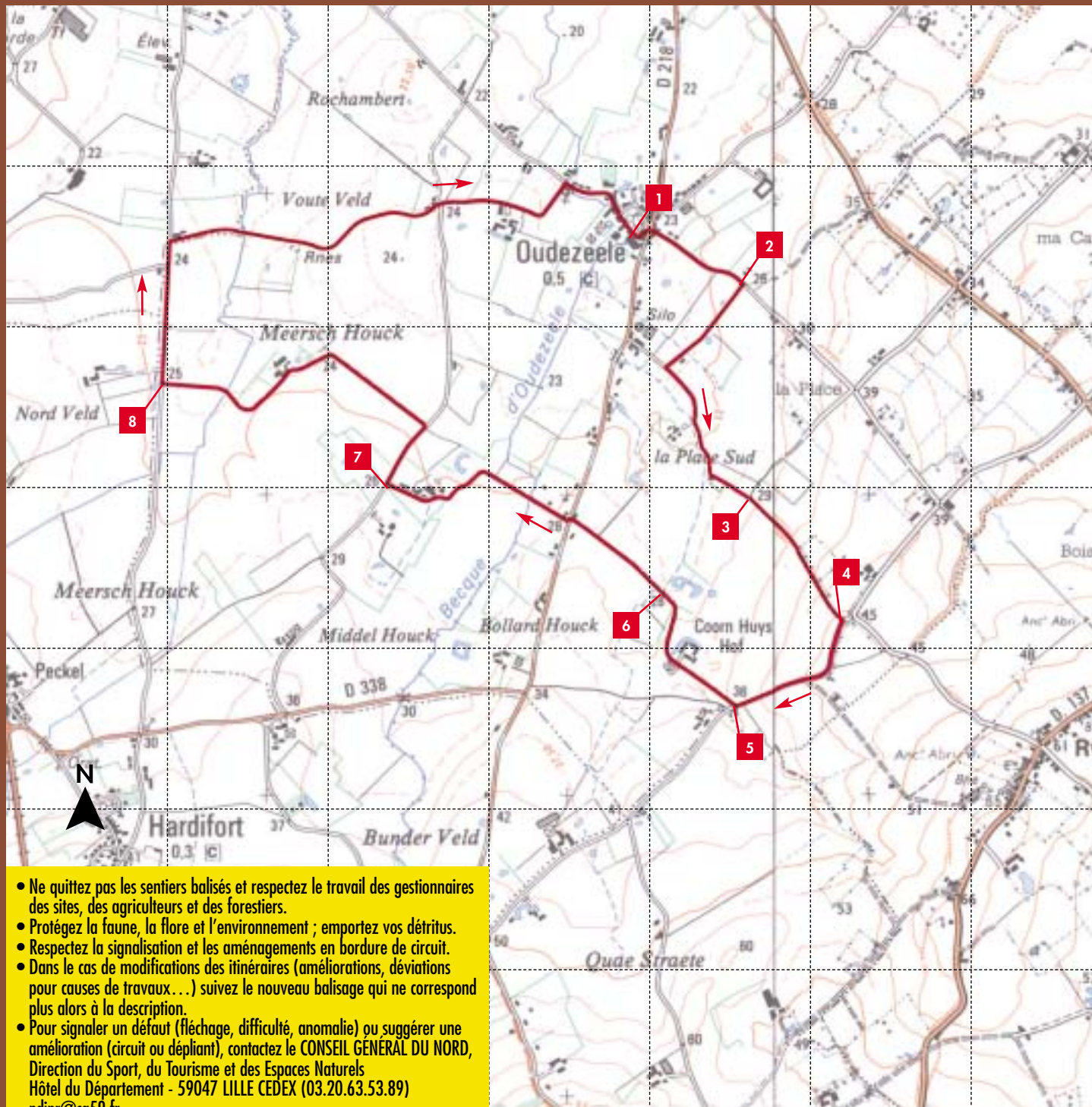
Suivez le guide !

Des flèches, des bornes de jalonnement ou des marques de peinture sont disposées le long du circuit.



Echelle : 0 250 500 m

1
2
3
4
5
6
7



- Ne quittez pas les sentiers balisés et respectez le travail des gestionnaires des sites, des agriculteurs et des forestiers.
- Protégez la faune, la flore et l'environnement ; emportez vos déchets.
- Respectez la signalisation et les aménagements en bordure de circuit.
- Dans le cas de modifications des itinéraires (améliorations, déviations pour causes de travaux...) suivez le nouveau balisage qui ne correspond plus alors à la description.
- Pour signaler un défaut (fléchage, difficulté, anomalie) ou suggérer une amélioration (circuit ou dépliant), contactez le CONSEIL GÉNÉRAL DU NORD, Direction du Sport, du Tourisme et des Espaces Naturels Hôtel du Département - 59047 LILLE CEDEX (03.20.63.53.89) pdipr@cg59.fr

